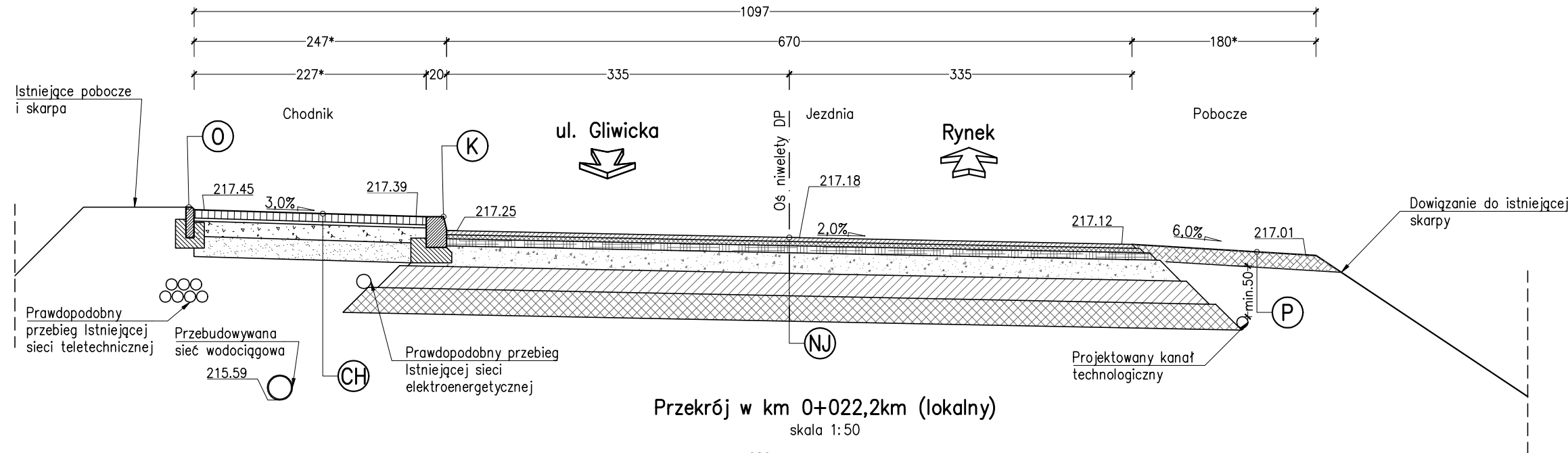


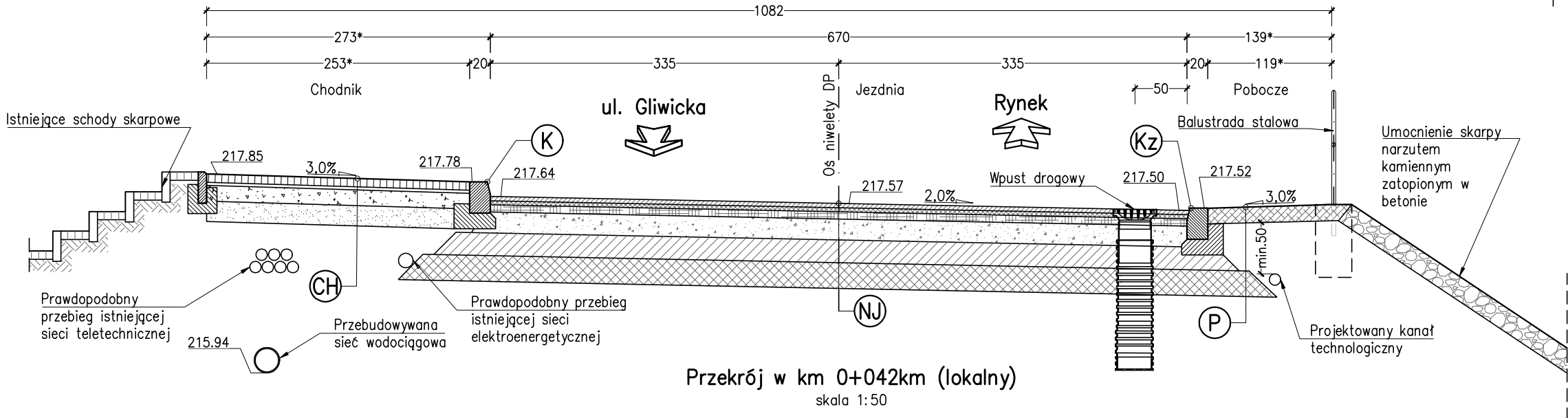
Przekrój w km 0+010,0km (lokalny)

skala 1:50



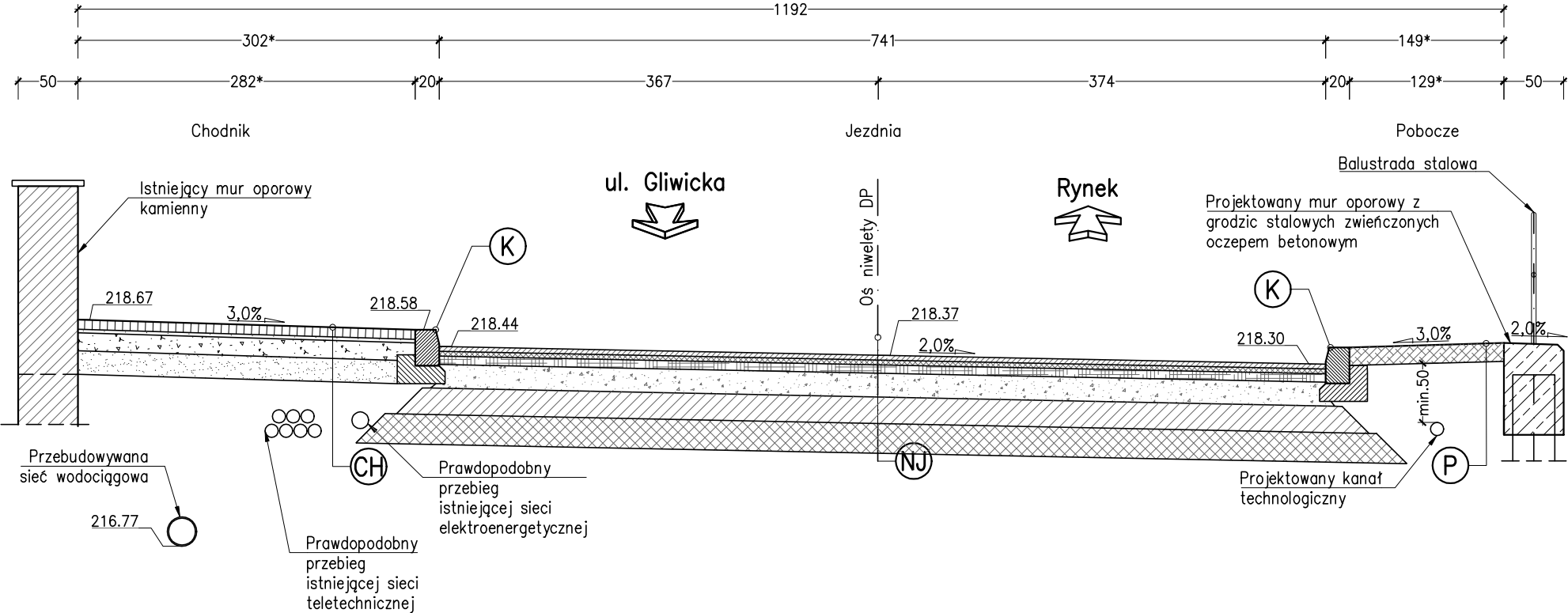
Przekrój w km 0+022,2km (lokalny)

skala 1:50



Przekrój w km 0+042km (lokalny)

skala 1:50



- (K) — Krawężnik kamienny 20x30cm na ławie z oporem
(Kz) — Krawężnik kamienny 20x30cm zanikający na ławie z oporem
(P) — Pobocze z destruktu asfaltowego gr. 15cm
(O) — Obrzeże betonowe 8x30cm na ławie z oporem

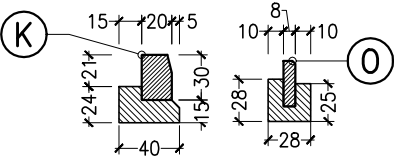
- UWAGI:
1. Wymiary podano w cm.
2. Rysunek należy rozpatrywać łącznie z opisem i pozostałymi rysunkami przedmiotowego opracowania.
3. Wymiary z * są zmienne na długości drogi.

(NJ) KONSTRUKCJA NAWIERZCHNI JEZDNI DROGI POWIATOWEJ

4cm	Warstwa scieralna—SMA11
5cm	Warstwa wiążąca—beton asfaltowy AC16W
7cm	Podbudowa zasadnicza—beton asfaltowy AC22P
20cm	Podbudowa zasadnicza z mieszanki niezwiązanej z kruszywem 0/31.5 C90/3
22cm	Warstwa mrozoodporna z mieszanki związanej spoiwem hydraulicznym
25cm	Warstwa ulepszanego podłoża z gruntu stabilizowanego spoiwem hydraulicznym

(Ch) KONSTRUKCJA CHODNIKA

8cm	Warstwa scieralna—kostka betonowa (szara)
3cm	Podbudowa—podsypka z grysu kamiennego 2/8
15cm	Podbudowa zasadnicza z mieszanki niezwiązanej z kruszywem 0/31.5 C90/3
20cm	Warstwa ulepszanego podłoża z gruntu stabilizowanego spoiwem hydraulicznym



INWESTOR:	Powiat Gliwicki ul. Zygmunta Starego 17, 44–100 Gliwice		
JEDNOSTKA PROJEKTOWA:	FASYS MOSTY Sp. z o.o. ul. Powstańców Śląskich 139A/3, 53–317 WROCLAW		
OBIEKT:	Most w ciągu drogi powiatowej Nr 2985S – ul. Powstańców Śląskich w Pyskowicach		
STADIUM:	PROJEKT WYKONAWCZY	nr rys.:	D-03
TYTUŁ RYSUNKU:	Przekroje drogowe	data:	09.2021
STANOWISKO	IMIĘ I NAZWISKO	NR UPRAWNIENI	skala: 1:50
PROJEKTANT: (główny projektant) (branża mostowa)	mgr inż. Adam Stempniewicz	97/DOŚ/07	podpis:
PROJEKTANT: (branża drogowa)	mgr inż. Adam Pawlucki	264/DOŚ/13	podpis:
SPRAWDZAJĄCY: (branża drogowa)	mgr inż. Rafał Rybak	DOŚ/0392/PBD/19	podpis: